



**Bài 23**  
**VÙNG BẮC TRUNG BỘ**

# BÀI 23 : VÙNG BẮC TRUNG BỘ

## I. VỊ TRÍ ĐỊA LÍ VÀ GIỚI HẠN LÃNH THỔ

### 1. Vị trí địa lí

Bảng thành lập diện tích các vùng kinh tế Việt Nam (2002)

Vùng	Diện tích		Thứ tự
	Km <sup>2</sup>	%	
Trung du & miền núi Bắc Bộ	100.965	30.7	1
Đồng bằng sông Hồng	14.806	4.5	7
<b>Bắc Trung Bộ</b>	<b>51.513</b>	<b>15.6</b>	<b>3</b>
Duyên hải Nam Trung Bộ	44.254	13.5	4
Tây Nguyên	54.475	16.5	2
Đông Nam Bộ	23.550	7.1	6
Đồng bằng sông Cửu Long	39.734	12.1	5





**Hãy xác định giới hạn lãnh thổ và nêu ý nghĩa vị trí địa lí của vùng.**



**Hình 23.1** Lược đồ tự nhiên vùng Bắc Trung Bộ

## **BÀI 23 : VÙNG BẮC TRUNG BỘ**

### **I.VỊ TRÍ ĐỊA LÍ VÀ GIỚI HẠN LÃNH THỔ**

#### **1. Vị trí địa lí**

- Diện tích: 51.513 km<sup>2</sup>
- Lãnh thổ hẹp ngang, kéo dài từ dãy Tam điệp ở phía bắc tới dãy bạch mã ở phía nam
- Tiếp giáp:
  - + Phía Bắc giáp Trung du và miền núi Bắc Bộ, Đồng bằng sông Hồng.
  - + Phía Nam giáp Duyên hải Nam Trung Bộ.
  - + Phía đông giáp biển Đông.
  - + Phía Tây giáp Lào.

#### **2. Ý nghĩa:**



**Tuyến hành lang kinh tế Đông - Tây**



**Lược đồ tự nhiên vùng Bắc Trung Bộ**

## **BÀI 23 : VÙNG BẮC TRUNG BỘ**

### **I.VỊ TRÍ ĐỊA LÍ VÀ GIỚI HẠN LÃNH THỔ**

#### **1. Vị trí địa lí**

- **Diện tích: 51.513 km<sup>2</sup>**
- **Lãnh thổ hẹp ngang, kéo dài từ dãy Tam điệp ở phía bắc tới dãy bạch mã ở phía nam**
- **Tiếp giáp:**
  - + **Phía Bắc giáp Trung du và miền núi Bắc Bộ, Đồng bằng sông Hồng.**
  - + **Phía Nam giáp Duyên hải Nam Trung Bộ.**
  - + **Phía đông giáp biển Đông.**
  - + **Phía Tây giáp Lào.**

#### **2. Ý nghĩa:**

- **Cầu nối giữa miền Bắc và miền Nam, cửa ngõ của các nước láng giềng ra biển Đông và ngược lại, cửa ngõ hành lang Đông - Tây của tiểu vùng sông Mê Công.**

## **BÀI 23 : VÙNG BẮC TRUNG BỘ**

**I.VỊ TRÍ ĐỊA LÍ VÀ GIỚI HẠN LÃNH THỔ**

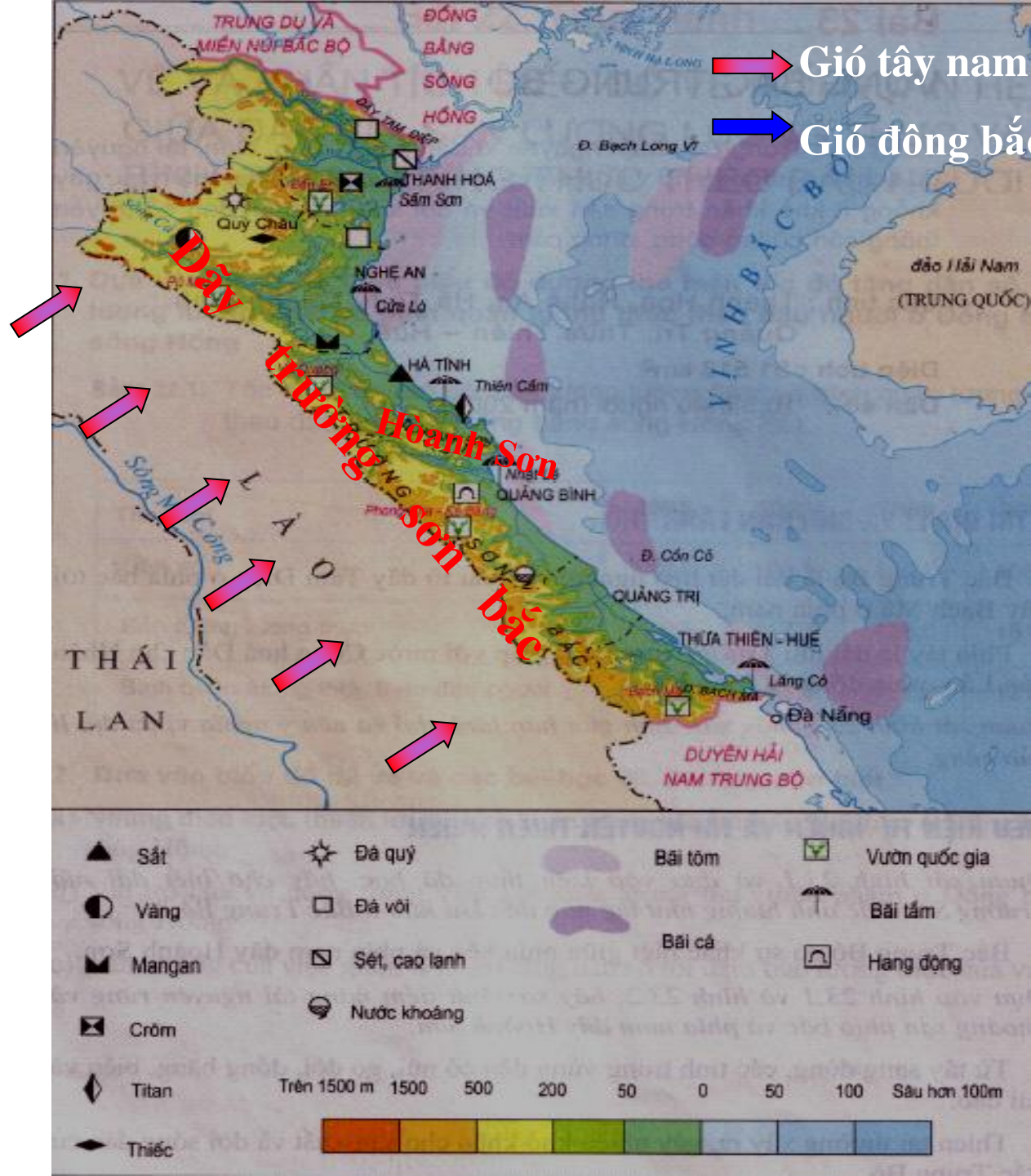
**II. ĐIỀU KIỆN TỰ NHIÊN VÀ TÀI NGUYÊN THIÊN NHIÊN**

**Kết hợp kênh  
chữ + kênh  
hình SGK  
trang 81, 82,  
83 ( mục II )**

- 1. Dải núi Trường Sơn Bắc ảnh hưởng như thế nào đến khí hậu ở Bắc Trung Bộ ?**
- 2. Hãy so sánh tiềm năng tài nguyên rừng và khoáng sản phía bắc và phía nam dãy Hoàng Sơn.**
- 3. Nêu các loại thiên tai thường xảy ra ở Bắc Trung Bộ.**

Quan sát hình 23.1 và kiến thức đã học, hãy cho biết dãy Trường Sơn Bắc ảnh hưởng như thế nào đến khí hậu ở Bắc Trung Bộ ?

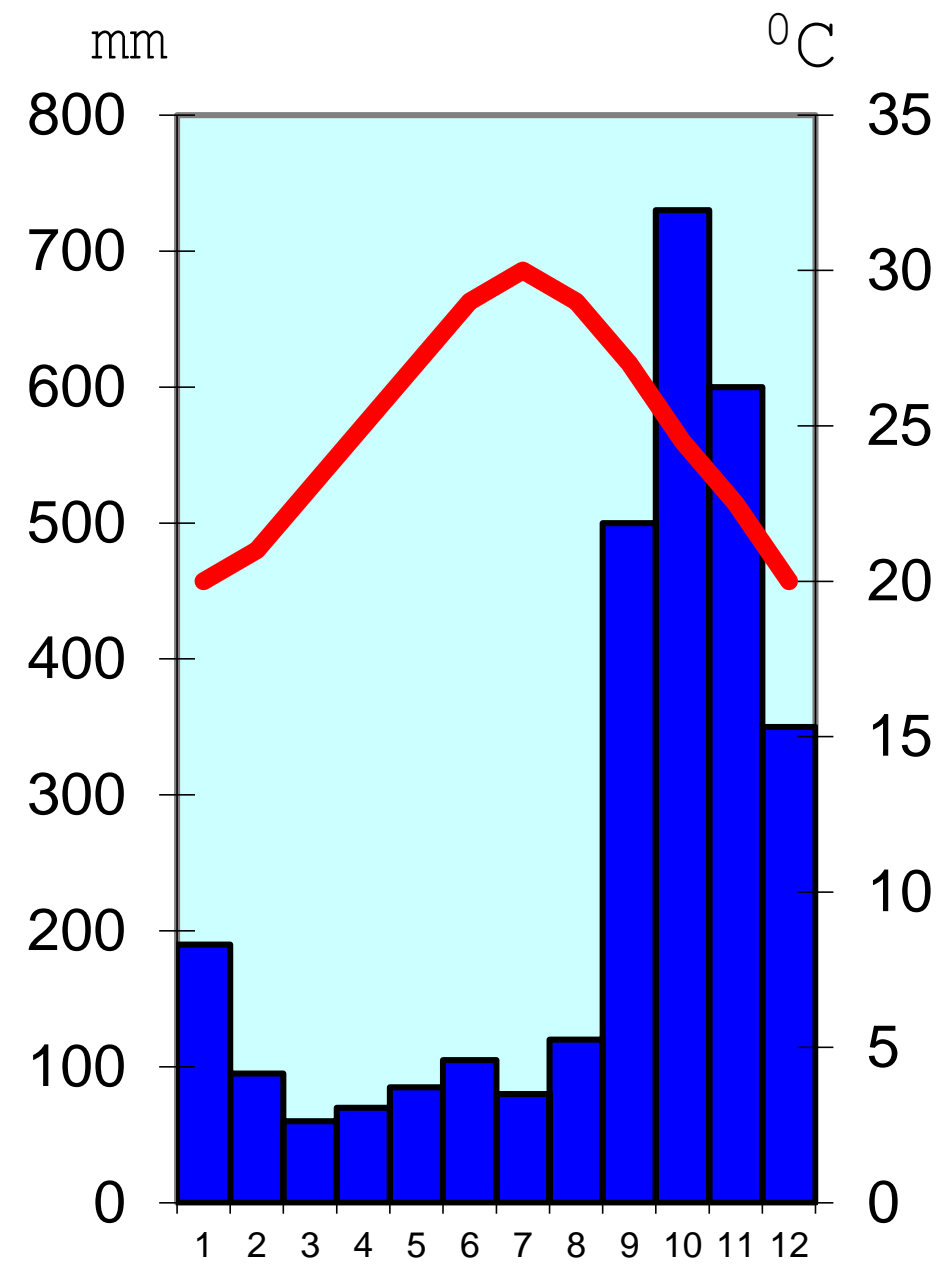
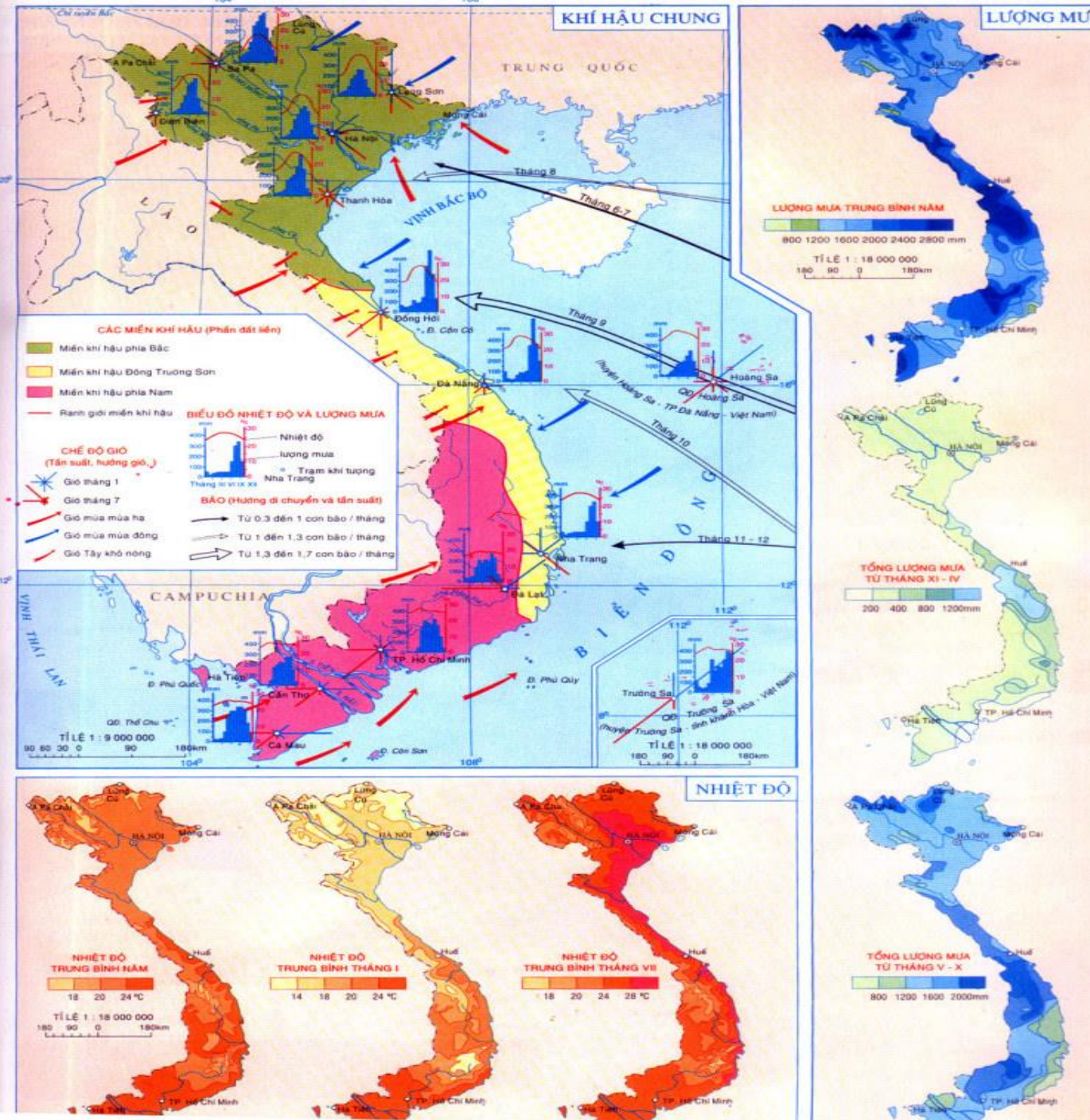
Dãy Trường Sơn Bắc gây hiệu ứng gió Tây khô nóng vào mùa hè (gió Lào)



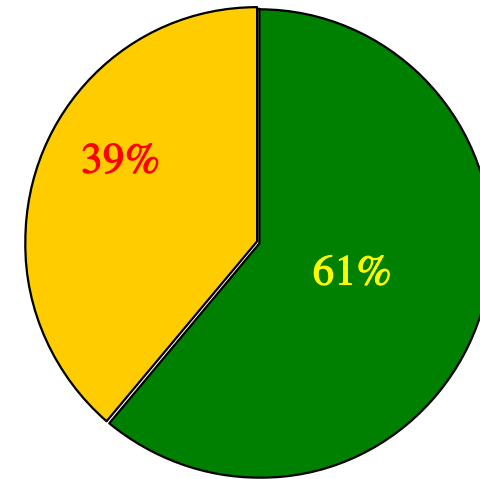
Gió Đông Bắc gây  
mưa nhiều từ cuối hạ  
sang thu

## **BÃO LŨ LẠI ĐẾN**





Biểu đồ nhiệt độ và lượng mưa ở Quảng Bình



- BẮC HOÀNH SƠN
- NAM HOÀNH SƠN

**Quan sát hình 23.1 và 23.2 hãy so sánh và nhận xét tiềm năng tài nguyên rừng và khoáng sản phía bắc và phía nam dãy Hoàng Sơn ?**

**Hình 23.1. LƯỢC ĐỒ TỰ NHIÊN VÙNG BẮC TRUNG BỘ**

# **BÀI 23 : VÙNG BẮC TRUNG BỘ**

## **I.VỊ TRÍ ĐỊA LÍ VÀ GIỚI HẠN LÃNH THỔ**

## **II. ĐIỀU KIỆN TỰ NHIÊN VÀ TÀI NGUYÊN THIÊN NHIÊN**

### **1. Đặc điểm**

- + Thiên nhiên có sự phân hóa giữa phía bắc và phía nam dãy Hoàng Sơn.
- + Từ tây sang đông tỉnh nào cũng có núi, gò đồi, đồng bằng, biển và hải đảo.

### **2.Thuận lợi**







**Bãi biển Lăng Cô**



**Cảng Cửa Lò**



**Nuôi cá**



**Đánh bắt thủy sản**

# **BÀI 23 : VÙNG BẮC TRUNG BỘ**

## **I.VỊ TRÍ ĐỊA LÍ VÀ GIỚI HẠN LÃNH THỔ**

## **II. ĐIỀU KIỆN TỰ NHIÊN VÀ TÀI NGUYÊN THIÊN NHIÊN**

### **1. Đặc điểm**

- + Thiên nhiên có sự phân hóa giữa phía bắc và phía nam dãy Hoàng Sơn.
- + Từ tây sang đông tỉnh nào cũng có núi, gò đồi, đồng bằng, biển và hải đảo.

### **2.Thuận lợi**

- + Vùng có một số tài nguyên quan trọng ( rừng, khoáng sản, du lịch, biển ).

### **3. Khó khăn**



**Bão**



**Lũ lụt**



**Hạn hán**



**Cát lún**



# **BÀI 23 : VÙNG BẮC TRUNG BỘ**

## **I.VỊ TRÍ ĐỊA LÍ VÀ GIỚI HẠN LÃNH THỔ**

## **II. ĐIỀU KIỆN TỰ NHIÊN VÀ TÀI NGUYÊN THIÊN NHIÊN**

### **1. Đặc điểm**

- + Thiên nhiên có sự phân hóa giữa phía bắc và phía nam dãy Hoàng Sơn.
- + Từ tây sang đông tỉnh nào cũng có núi, gò đồi, đồng bằng, biển và hải đảo.

### **2.Thuận lợi**

- + Vùng có một số tài nguyên quan trọng ( rừng, khoáng sản, du lịch, biển ).

### **3. Khó khăn**

- +Thiên tai thường xảy ra ( bão, lũ lụt, hạn hán, gió nóng tây nam, cát bay)

# Một số biện pháp hạn chế thiên tai

Rừng ngập mặn



Rừng chắn cát



Công trình thủy lợi



Hồ chứa nước



## Công trình thủy lợi ở Hưng Lợi (Nghệ An)

## Thủy điện Bản Vẽ trên sông Cả



**Trình bày được  
vấn đề phòng  
chống thiên tai  
và ứng phó với  
biến đổi khí hậu  
ở Bắc Trung Bộ.**

### **Thiên tai**

**Lũ, bão, áp thấp nhiệt đới, lốc, lũ quét, hạn,  
xói lở bờ sông, bờ biển**

**Vấn đề phòng chống + ứng phó với biến đổi  
khí hậu**

- Chuyển đổi cơ cấu cây trồng, vật nuôi
- Dự báo thời tiết chính xác.
- Xây dựng và củng cố hệ thống đê...
- Phát triển có khoa học hệ thống thủy lợi
- Bảo vệ và quản lí tốt diện tích rừng
- Quy hoạch hợp lí khu dân cư, khu công nghiệp.
- Huy động tổng hợp các lực lượng phụ trách...
- Tuyên truyền giáo dục ý thức người dân...
- Có các chính sách khoa học phù hợp với từng tỉnh, thành phố.
- .....

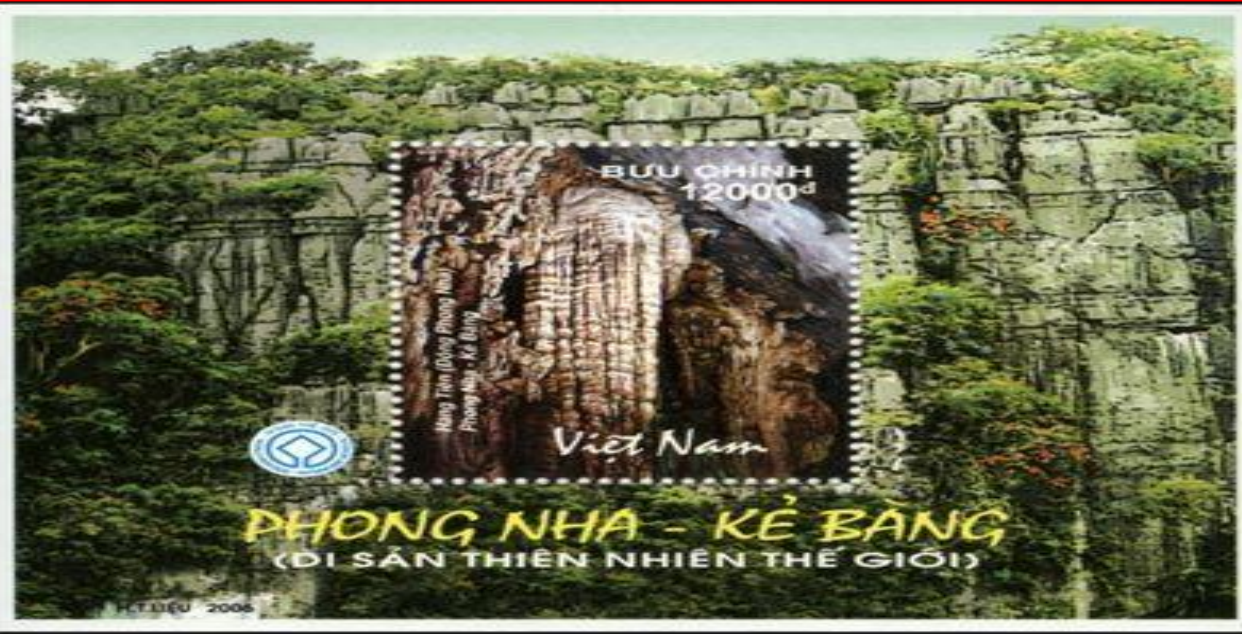


# Làng sen

QUÊ NỘI  
(Kỷ Niệm Về Thăm Quê Bác)



# Cố đô Huế



# Bãi biển Lăng Cô



**Ngôi nhà Bác Hồ**



**Cố đô Huế**



**Nghĩa trang Trường Sơn**




**Địa đạo Vịnh Mốc**

**Cửa Lò ( Nghệ An )**



**Đường Hồ Chí Minh**



**Động Phong Nha - Kẻ Bàng**



## **Chuẩn bị nội dung bài 23**

### **VÙNG BẮC TRUNG BỘ ( tiếp theo )**

#### **IV. TÌNH HÌNH PHÁT TRIỂN KINH TẾ**

- 1. Nông nghiệp**
- 2. Công nghiệp**
- 3. Dịch vụ**

#### **V. CÁC TRUNG TÂM KINH TẾ**

- Phân tích được thế mạnh về du lịch ở Bắc Trung Bộ.**