

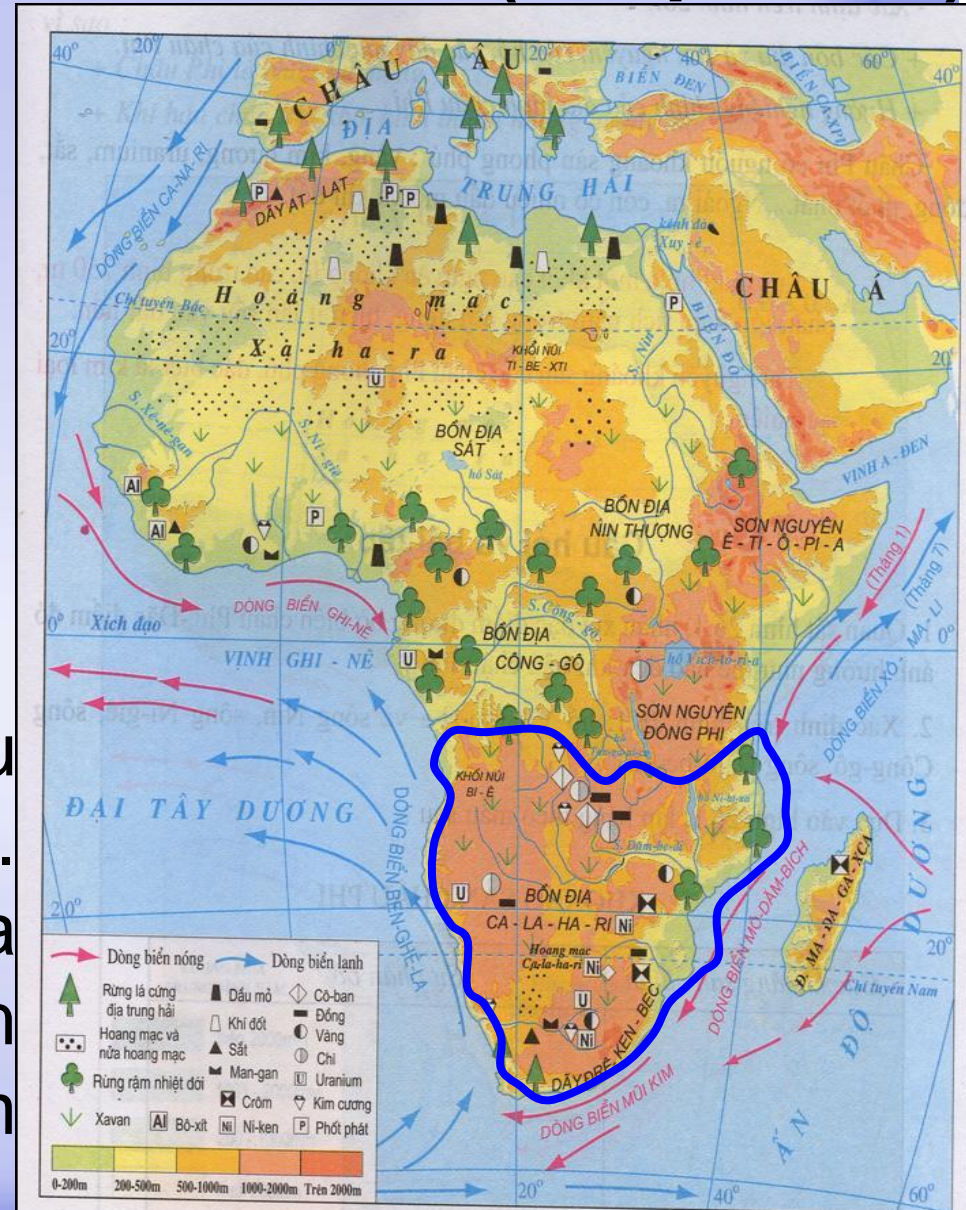
BÀI 33: CÁC KHU VỰC CHÂU PHI (Tiếp theo)

3.KHU VỰC NAM PHI

a. Khái quát tự nhiên



- Vị trí và giới hạn: Chủ yếu nằm trong vùng chí tuyến Nam.
- Địa hình: Cao nhất châu Phi: cao TB trên 1000 m. Phần trung tâm là bồn địa Ca-la-ha-ri, phía Đông Nam là dãy Đrê-ken-béc nằm sát biển cao hơn 3000m.



Hình 26.1 - Lược đồ tự nhiên châu Phi

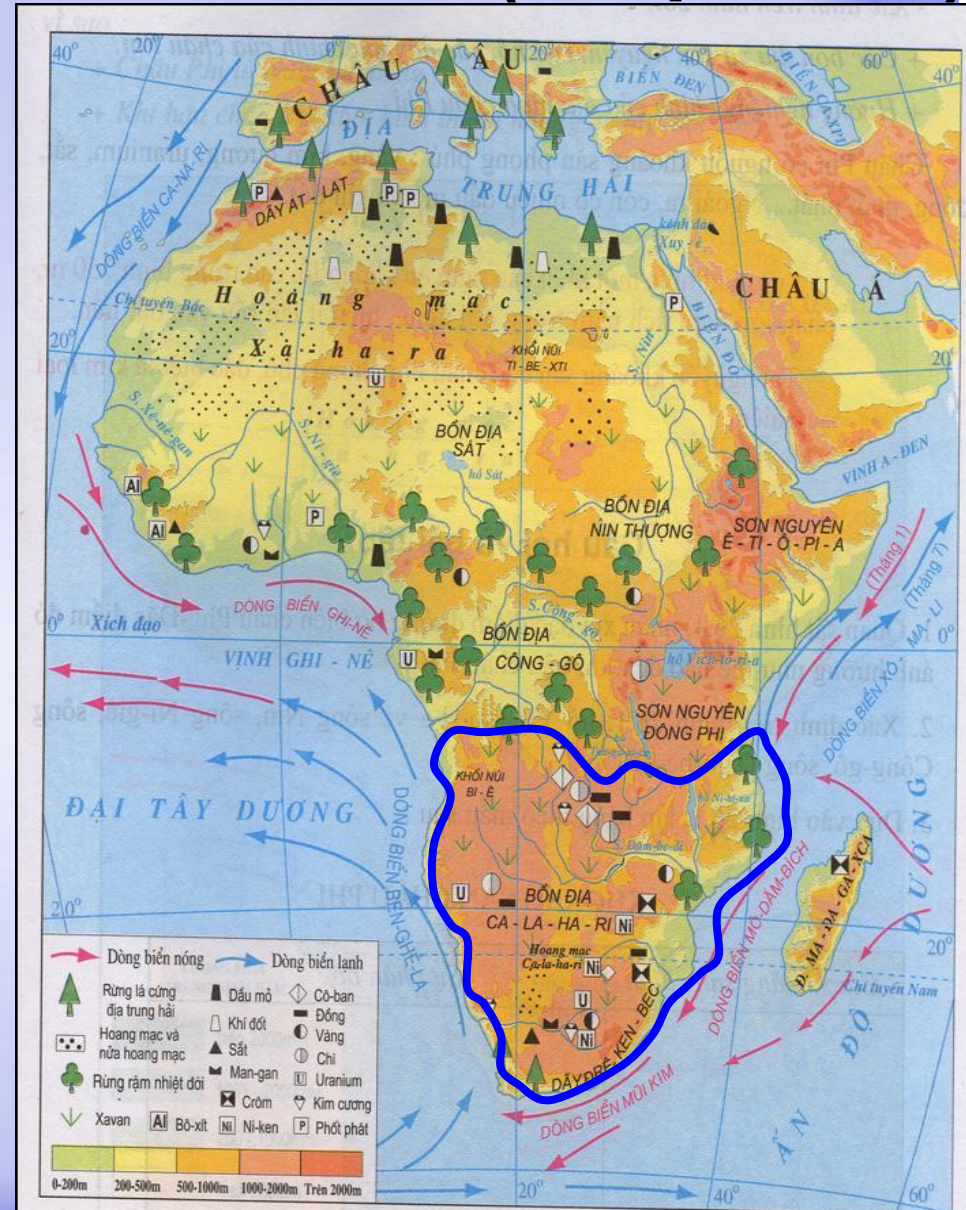
BÀI 33: CÁC KHU VỰC CHÂU PHI (Tiếp theo)

3.KHU VỰC NAM PHI

a. Khái quát tự nhiên

- Vị trí và giới hạn:
- Địa hình: Cao nhất châu Phi: cao TB trên 1000 m. Phần trung tâm là bồn địa Ca-la-ha-ri, phía Đông Nam là dãy Đrê-ken-béc nằm sát biển cao >3000m

? Địa hình có đặc điểm gì khác so với Bắc Phi và Trung Phi ?



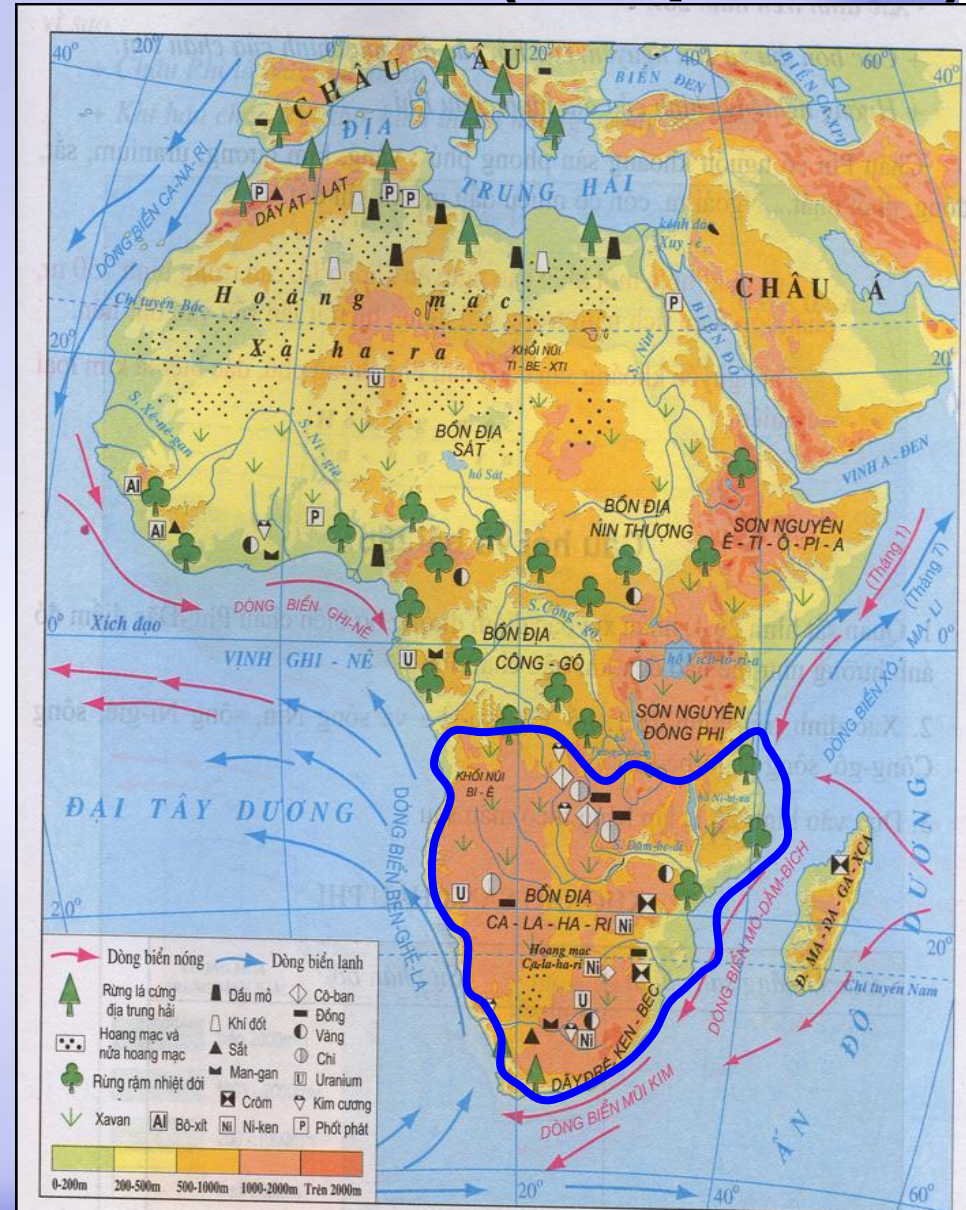
Hình 26.1 - Lược đồ tự nhiên châu Phi

BÀI 33: CÁC KHU VỰC CHÂU PHI (Tiếp theo)

3.KHU VỰC NAM PHI

a. Khái quát tự nhiên

- Bắc Phi : Núi trẻ Át-lát , đồng bằng ven Địa Trung Hải và hoang mạc nhiệt đới lớn nhất thế giới .
- Trung Phi : Phía Tây là bồn địa, phía Đông là sơn nguyên và hồ kiến tạo .
- Nam Phi : Cao nguyên khổng lồ cao TB > 1000m , phía Đông Nam là dãy Đrê-ken-béc, trung tâm là bồn địa Ca-la-ha-ri .



Hình 26.1 - Lược đồ tự nhiên châu Phi

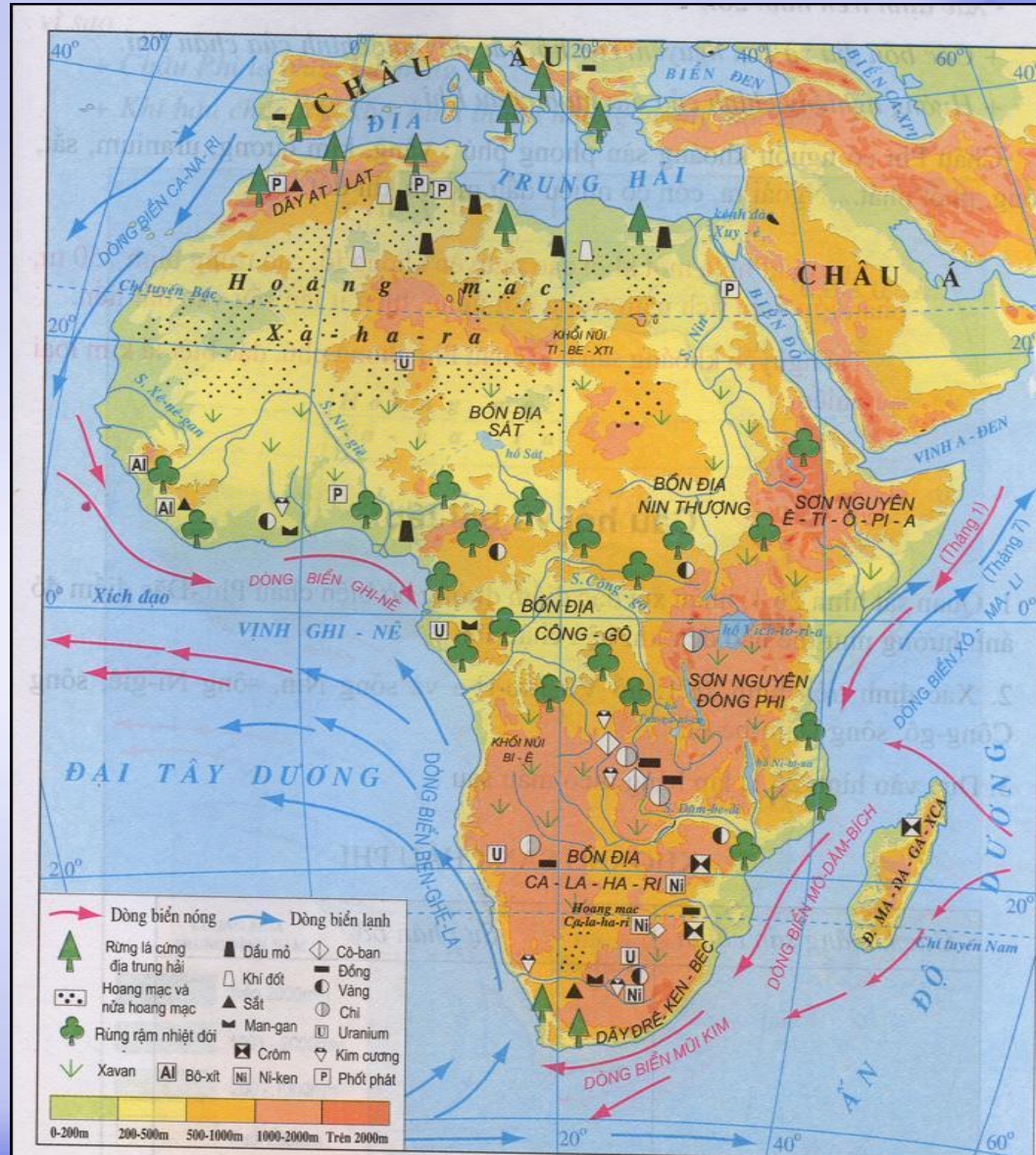
BÀI 33: CÁC KHU VỰC CHÂU PHI (Tiếp theo)

3.KHU VỰC NAM PHI

a. Khái quát tự nhiên

- Vị trí :
- Địa hình :
- Khí hậu và thực vật :

**Khu vực Nam Phi
nằm trong môi
trường khí hậu gì?**



Hình 26.1 - Lược đồ tự nhiên châu Phi

BÀI 33: CÁC KHU VỰC CHÂU PHI (Tiếp theo)

3.KHU VỰC NAM PHI

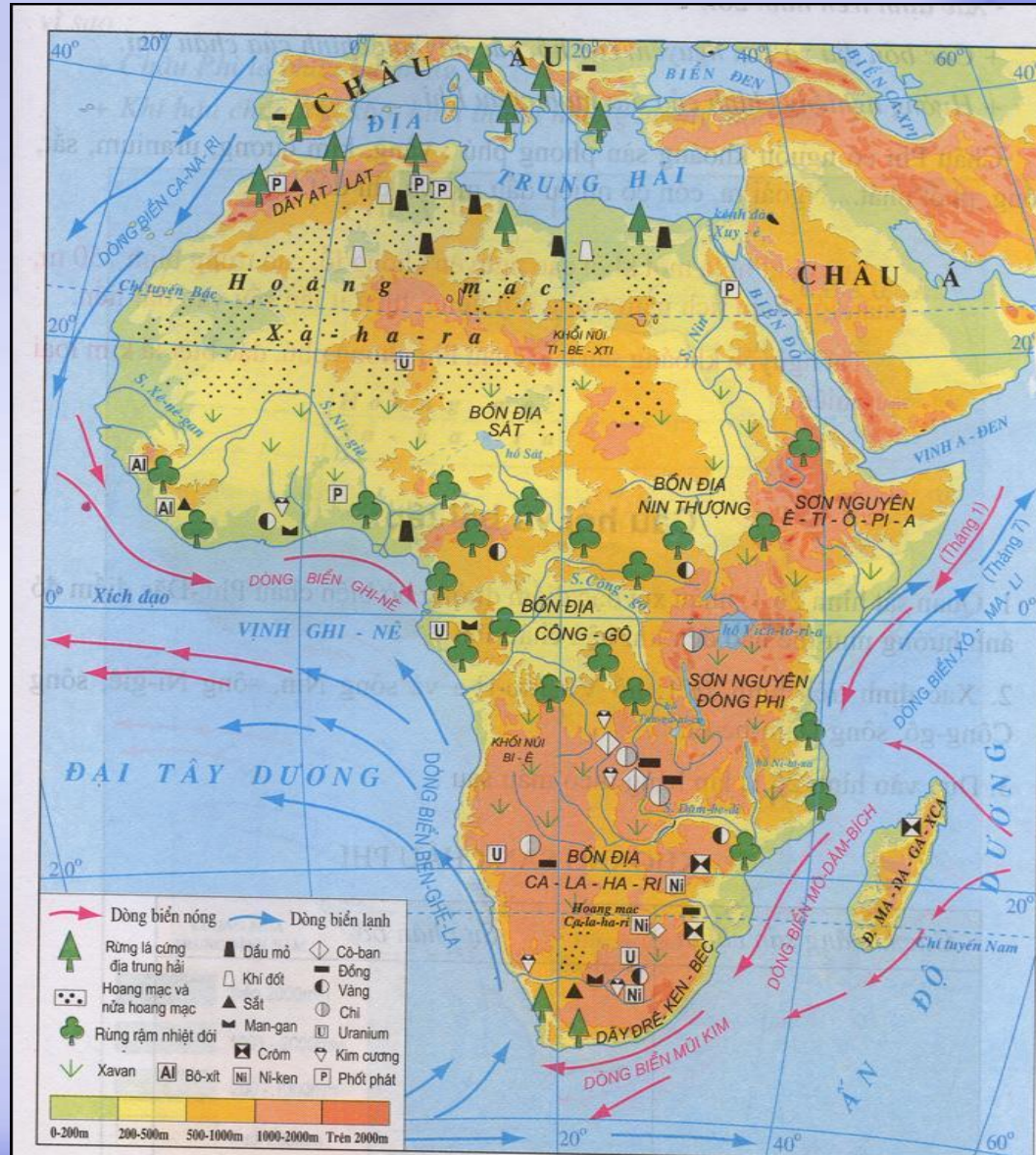
a. Khái quát tự nhiên

- Vị trí :
- Địa hình :
- Khí hậu và thực vật :



+ Phần lớn Nam Phi nằm trong môi trường khí hậu nhiệt đới .

+ Cực Nam có khí hậu Địa Trung Hải .



Hình 26.1 - Lược đồ tự nhiên châu Phi

BÀI 33: CÁC KHU VỰC CHÂU PHI (Tiếp theo)

3.KHU VỰC NAM PHI

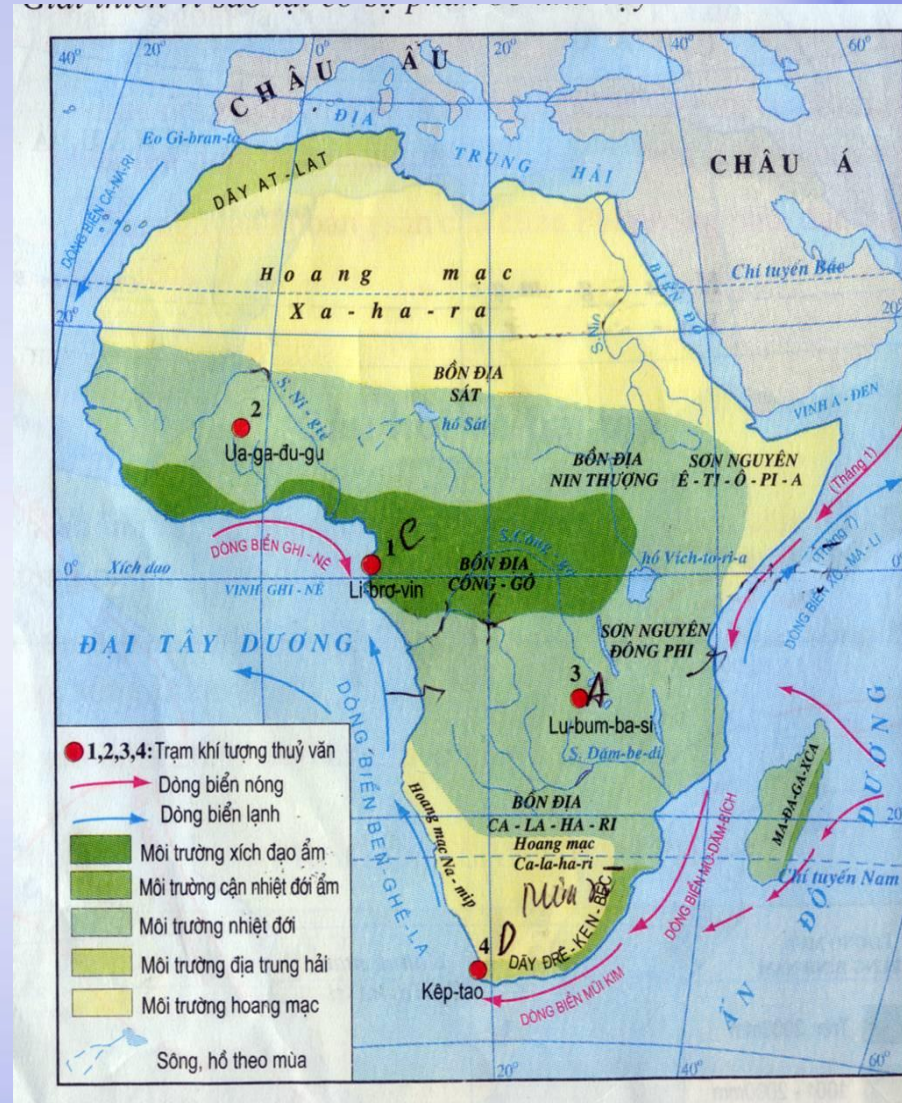
a. Khái quát tự nhiên

Thảo Luận Nhóm: 3 phút

Nội dung thảo luận:

? Thiên nhiên Nam Phi thay đổi như thế nào?

? Tại sao phần lớn Bắc Phi và Nam Phi đều nằm trong môi trường nhiệt đới nhưng khí hậu của Nam Phi lại ẩm và dịu hơn khí hậu của Bắc Phi ?



BÀI 33: CÁC KHU VỰC CHÂU PHI (Tiếp theo)

3.KHU VỰC NAM PHI

a. Khái quát tự nhiên

- Thiên nhiên Nam Phi thay đổi từ tây sang đông .
- Nguyên nhân: Ảnh hưởng kết hợp của địa hình, dòng biển lạnh, dòng biển nóng, gió đông nam .
- Khí hậu Nam Phi ẩm và dịu hơn Bắc Phi vì các nguyên nhân sau :
 - + Nam Phi có diện tích nhỏ hơn Bắc Phi, lại có ba mặt giáp đại dương.
 - + Nam Phi phần phía đông chịu ảnh hưởng của dòng biển nóng, gió đông nam

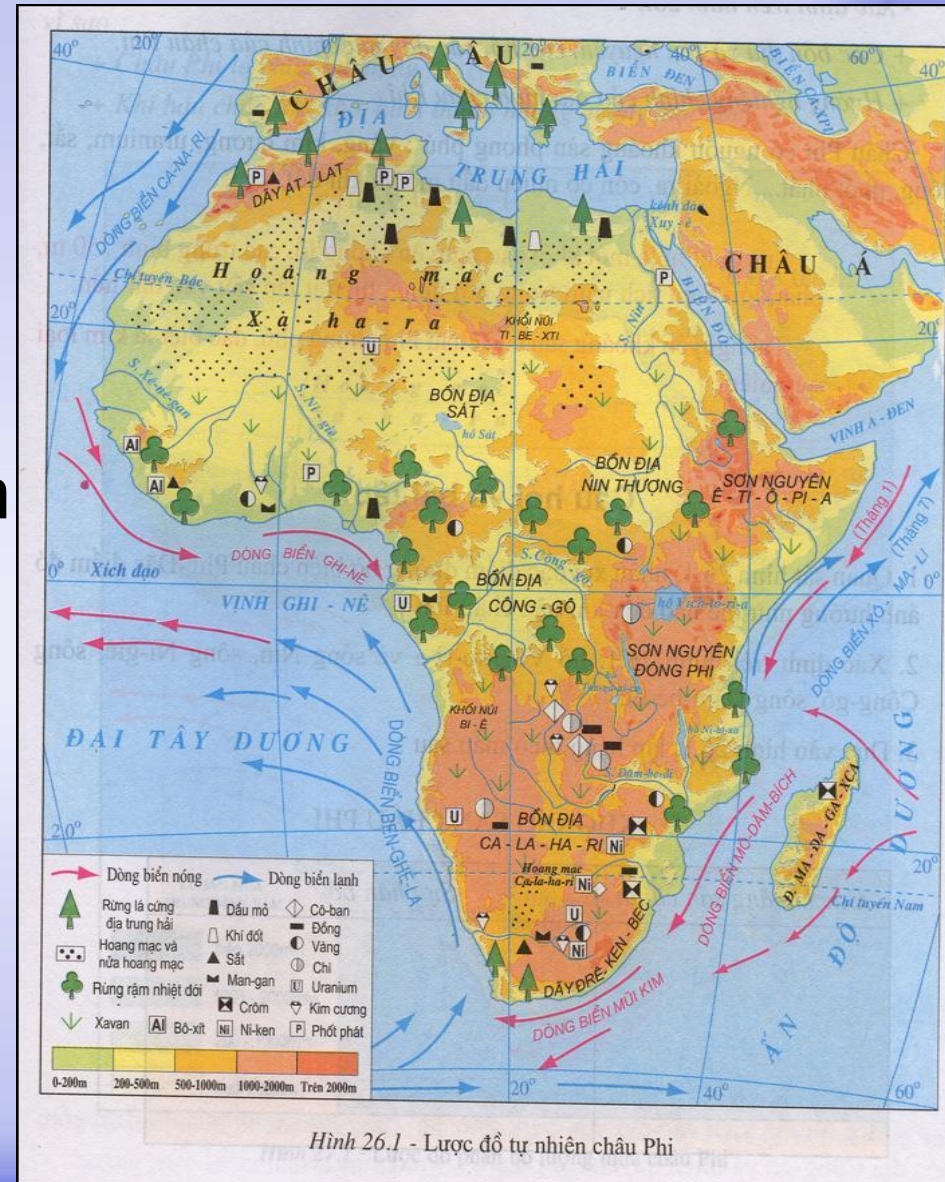


BÀI 33: CÁC KHU VỰC CHÂU PHI (Tiếp theo)

3.KHU VỰC NAM PHI

a. Khái quát tự nhiên

- Vị trí :
- Địa hình :
- Khí hậu và thực vật :
 - + Phần lớn Nam Phi nằm trong môi trường khí hậu nhiệt đới .
 - + Cực Nam có khí hậu Địa Trung Hải .
 - + Lượng mưa và thảm thực vật phân hóa theo chiều từ tây sang đông.



Hình 26.1 - Lược đồ tự nhiên châu Phi



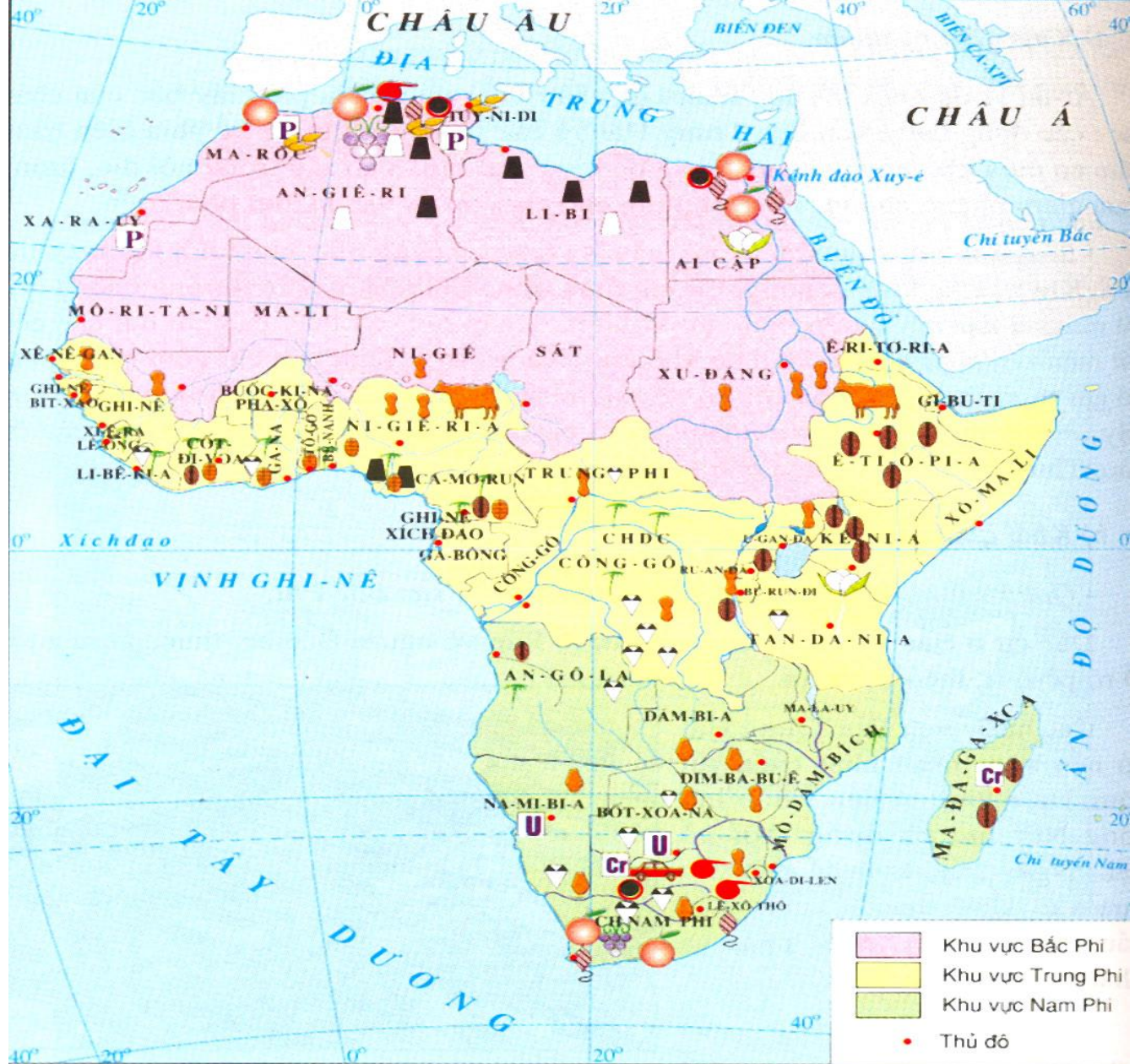
Nghèo đói, dịch bệnh





§¹i dPch AIDS





- | | | | | |
|---------------|-----------|---------------|--------|--------|
| Kim cương | Uranium | Sản xuất ô tô | Lạc | Cà phê |
| Khí đốt | Crôm | Hoá chất | Nho | Bông |
| Dầu mỏ | Phốt phát | Dệt | Cọ dầu | Bò |
| Luyện kim màu | Cơ khí | Cam, chanh | Ca cao | |

BÀI 33: CÁC KHU VỰC CHÂU PHI (Tiếp theo)

3.KHU VỰC NAM PHI

a. Khái quát tự nhiên

b. Khái quát kinh tế - xã hội

? Quan sát Hình 32.3 – SGK T102: Sự phân bố các loại khoáng sản chính của khu vực Nam Phi ?

? Nhận xét tình hình phát triển kinh tế của các nước trong khu vực Nam Phi ?



Hình ảnh ở một số nước khu vực Nam Phi









BÀI 33: CÁC KHU VỰC CHÂU PHI (Tiếp theo)

3.KHU VỰC NAM PHI

a. *Khái quát tự nhiên*

b. *Khái quát kinh tế - xã hội*

- Dân cư :

- Kinh tế :

+ Các nước ở khu vực Nam Phi có trình độ phát triển kinh tế rất chênh lệch .



BÀI 33: CÁC KHU VỰC CHÂU PHI (Tiếp theo)

3.KHU VỰC NAM PHI


a. Khái quát tự nhiên

b. Khái quát kinh tế - xã hội

- Dân cư :

- Kinh tế :


+ Các nước ở khu vực Nam Phi có trình độ phát triển kinh tế rất chênh lệch .



+ Cộng hòa Nam Phi là nước phát triển nhất khu vực . Công nghiệp khai khoáng giữ vai trò quan trọng , cung cấp nhiều cho xuất khẩu .

*** Ghi nhớ : SGK – T 106**

Giải đáp ô chữ sau (gồm 12 chữ cái)



Yếu tố làm cho tính nhiệt đới của khí hậu Bắc Phi và Nam Phi không giống nhau ?

Hướng dẫn về nhà :

- Học bài và trả lời câu hỏi trong SGK
- Tìm hiểu thêm về các khu vực châu Phi .
- Chuẩn bị cho bài mới : “Bài 34:Thực Hành”
Cần ôn lại nội dung của bài 32, 33 .