

Bài 13: CHIẾN TRANH THẾ GIỚI THỨ NHẤT (1914-1918)

- **NỘI DUNG BÀI HỌC:**

I. Nguyên nhân dẫn đến chiến tranh

I.1. Nguyên nhân sâu xa

I.2. Nguyên nhân trực tiếp

II. Những diễn biến chính của chiến sự

II.1 Giai đoạn thứ nhất (1914-1916)

II.2. Giai đoạn thứ hai (1917-1918)

III. Kết cục của chiến tranh thế giới thứ nhất



Bài 13: CHIẾN TRANH THẾ GIỚI THỨ NHẤT (1914-1918)

I. Nguyên nhân dẫn đến chiến tranh

I.1. Nguyên nhân sâu xa

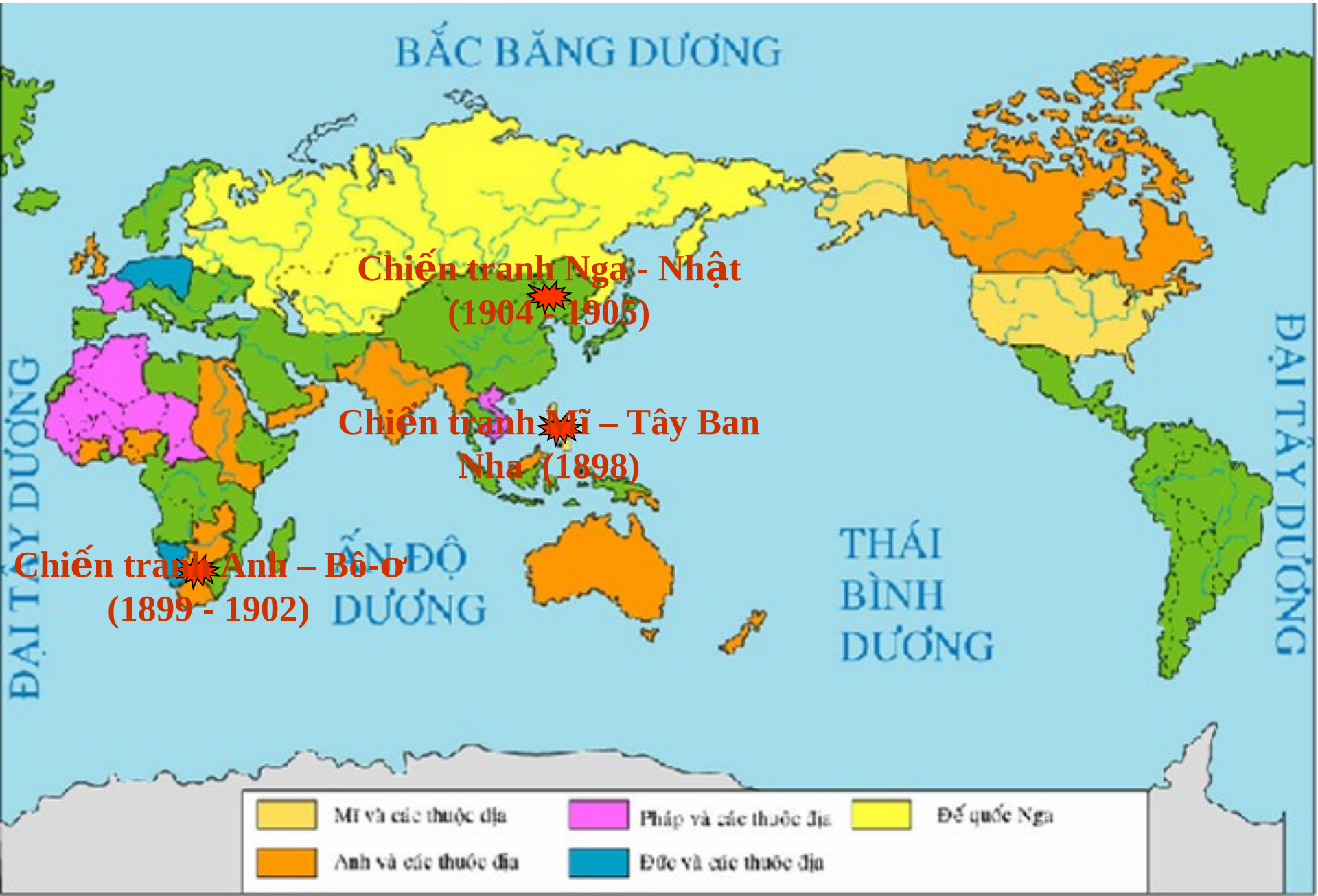


Năm	Vị trí	Thứ nhất	Thứ hai	Thứ ba	Thứ tư
1870		Anh	Pháp	Đức	Mĩ
1913		Mĩ	Đức	Anh	Pháp

Qua biểu đồ em có nhận xét gì về sự phát triển kinh tế của các nước tư bản?



CÁC NƯỚC TƯ BẢN VÀ THUỘC ĐỊA



Bài 13: CHIẾN TRANH THẾ GIỚI THỨ NHẤT (1914-1918)

I.1. Nguyên nhân sâu xa:

- Do sự phát triển không đều giữa các nước tư bản

- Sự mâu thuẫn giữa các nước đế quốc về vấn đề thị trường và thuộc địa

→ Châu Âu hình thành hai khối đối lập nhau:

➤ Khối Liên Minh: Đức, Áo – Hung, Italia (1882)

➤ Khối Hiệp ước: Anh, Pháp, Nga (1907)



Bài 13: CHIẾN TRANH THẾ GIỚI THỨ NHẤT (1914-1918)

I. Nguyên nhân chiến tranh

I.2. Nguyên nhân trực tiếp

- Ngày 28/6/1914 Thái tử Áo-Hung bị sát hại ở Xa-ra-e-vô → Đức – Áo gây chiến tranh

Nguyên nhân trực tiếp
dẫn đến chiến tranh
thế giới thứ nhất?



Bài 13: CHIẾN TRANH THẾ GIỚI THỨ NHẤT (1914-1918)

I. Nguyên nhân chiến tranh

I.2. Nguyên nhân trực tiếp

- Ngày 28/6/1914 Thái tử Áo – Hung bị sát hại ở Xa-ra-e-vô → Đức – Áo gây chiến tranh
- 8 – 1914: Chiến tranh bùng nổ



Bài 13: CHIẾN TRANH THẾ GIỚI THỨ NHẤT (1914-1918)


I. Nguyên nhân chiến tranh

II. Những diễn biến chính của chiến sự


II.1. Giai đoạn thứ nhất (1914-1916): Ưu thế thuộc phe liên minh

**Chiến tranh thế giới
thứ nhất bùng nổ như
thế nào ở giai đoạn thứ
nhất?**



A world map with a blue grid. Several red circles of varying sizes are drawn over the map, primarily in the Atlantic and Indian Ocean regions. There are five orange, flame-like heat spots placed on the map: one in the North Atlantic, one in the Indian Ocean, one in the South Atlantic, one in the Indian Ocean, and one in the South Atlantic. The text is contained within a white cloud-shaped speech bubble.

Em có nhận xét gì về quy mô của cuộc chiến tranh này?

A world map with a blue grid. Several red circles of varying sizes are drawn over the map, primarily in the Atlantic and Indian Ocean regions. There are five orange, flame-like heat spots placed on the map: one in the North Atlantic, one in the Indian Ocean, one in the South Atlantic, one in the Indian Ocean, and one in the South Atlantic. The text is contained within a white speech bubble.

Kết quả của giai đoạn này đó là gì? Hậu quả chiến tranh gây ra?



CHIẾN TRANH THẾ GIỚI THỨ NHẤT (1914-1918)

Thời gian	Diễn biến	
	Mặt trận phía tây	Mặt trận phía đông
1914 Tháng 8	3/8 Đức tấn công Bỉ rồi tiến đánh Pháp ->Pari bị uy hiếp	Nga tấn công Đức cứu nguy cho Pháp
Tháng 9	Pháp phản công và giành thắng lợi trên sông Macnơ	
1915		Đức, Áo – Hung tấn công Nga ->hai bên chuyển sang cầm cự
1916 Tháng 2	Đức mở chiến dịch tấn công Véc-đoong -> 2 bên thiệt hại nặng nề →cuối 1916: Hai bên rơi vào thế phòng ngự	

Bài 13: CHIẾN TRANH THẾ GIỚI THỨ NHẤT (1914-1918)

II. Những diễn biến chính của chiến

2. Giai đoạn thứ hai (1917-1918):

Ưu thế thuộc phe Hiệp ước

?? Từ tháng 2 đến tháng 11/1917 nước Nga diễn ra những sự kiện? Tác động của những sự kiện đó đối với chiến tranh thế giới I?



Thời gian.	Sự kiện
- 2 /1917	- Cách mạng tháng Hai ở Nga diễn ra lật đổ chế độ Nga Hoàng
4 - 1917	- Mĩ tham chiến và đứng về phe Hiệp ước
-7/11/1917	-CM Tháng Mười Nga thắng lợi -> nhà nước Xô Viết ra đời và rút khỏi chiến tranh.
-7/1918.	-Anh-Pháp phản công.
-9/1918.	-Anh-Pháp-Mỹ tổng phản công.các nước đồng minh của Đức lần lượt đầu hàng .
- 11/11/1918.	-Đức đầu hàng không điều kiện.
	=>Chiến tranh kết thúc, thắng lợi thuộc khối Hiệp ước

III. KẾT CỤC CỦA CHIẾN TRANH

Em hãy nhận xét về CTTGTN(1914-1918)?

- + Hậu quả ?**
- + Tính chất ?**

III. KẾT CỤC CỦA CHIẾN TRANH

1. Hậu quả

- **Gây nhiều tai họa cho nhân loại: 10 triệu người chết, 20 triệu người bỏ thông cô sô vật chaát bò taøn phaù.**
- **Bản đồ thế giới được phân chia lại**

2. Tính chaát:

- **Laø cuoäc chieán tranh ñeá quoác chuû nghóa mang tính chaát phi nghóa, phaün ñoäng.**

**-Trong cuộc chiến tranh Việt Nam
có chịu ảnh hưởng không ?**