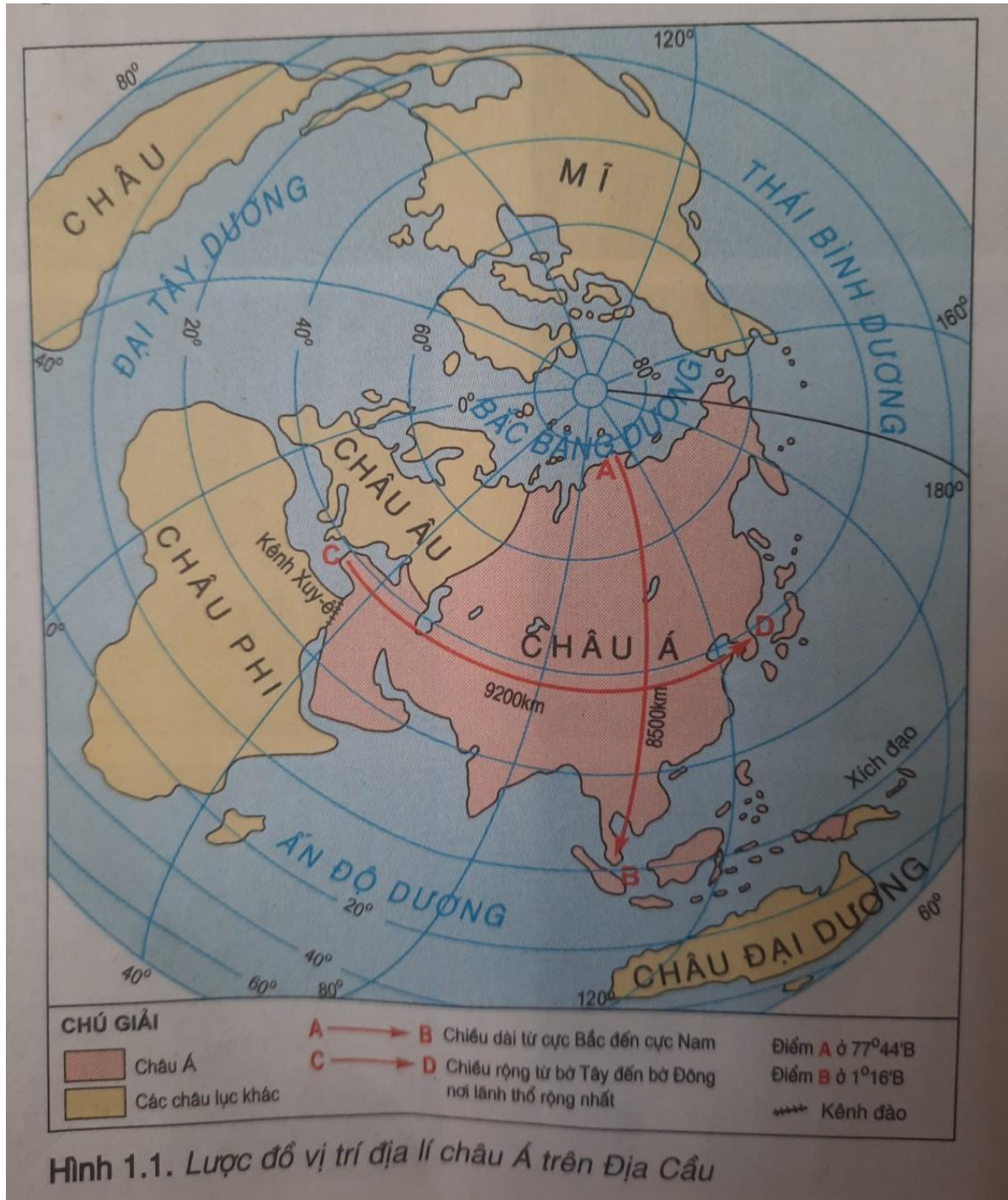
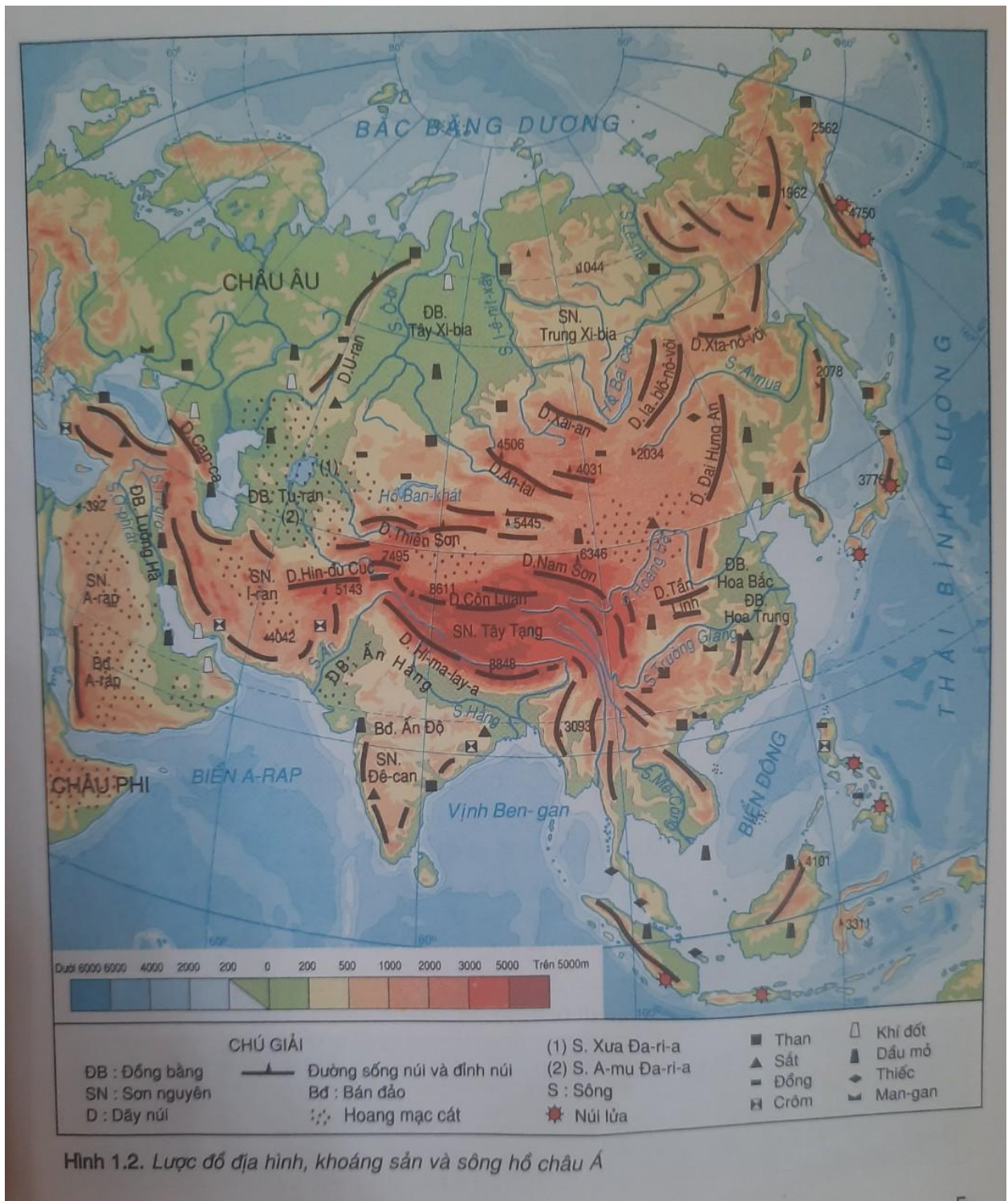


MÔN ĐỊA - LỚP 8
BÀI 1: VỊ TRÍ ĐỊA LÝ, ĐỊA HÌNH KHOÁNG SẢN





NỘI DUNG	GHI CHÚ
VỊ TRÍ ĐỊA LÝ, ĐỊA HÌNH	

KHOÁNG SẢN	
<p>Hoạt động 1: <i>Đọc tài liệu và thực hiện các yêu cầu.</i></p>	<p>1. <u>Vị trí địa lí và kích thước của châu Lục.</u></p> <p>-Quan sát BĐ em trả lời các câu hỏi sau:</p> <p>+ Điểm cực Bắc, cực nam phần đất liền của Châu Á nằm trên những vĩ độ địa lí nào?</p> <p>+ Châu Á tiếp giáp với các đại dương và các châu lục nào?</p> <p>+ Chiều dài từ điểm cực Bắc đến điểm cực Nam, chiều rộng từ bờ Tây sang bờ Đông nơi lãnh thổ mở rộng nhất là bao nhiêu km?</p> <p style="text-align: center;">PHẦN KIẾN THỨC TRỌNG TÂM EM CẦN GHI VÀO VỞ</p> <ul style="list-style-type: none"> • Châu Á là một bộ phận của lục địa Á – Âu. • Diện tích đất liền rộng 41,5 triệu km², nếu tính cả đảo rộng 44,4 triệu km². • Châu Á là châu lục rộng lớn nhất thế giới, nằm kéo dài từ vùng cực Bắc đến vùng Xích đạo. <p>Lãnh thổ châu Á trải rộng phần lớn phía đông của bán cầu Bắc, do đó tự nhiên châu Á phức tạp và đa dạng</p> <p>2. <u>Đặc điểm địa hình và khoáng sản</u></p> <p>Em hãy trả lời các câu hỏi sau</p> <p>Tìm và đọc tên các dãy núi chính: Hymalaya, Côn luân, Thiên sơn, Antai?</p> <p>- Xác định các hướng núi chính?</p> <p>- Tìm và đọc tên các sơn nguyên chính: Trung Xibia, Tây tạng, Arap, Iran, Đê can?</p> <p>- Núi và sơn nguyên tập trung chủ yếu ở đâu?</p> <p>-Tìm và đọc tên các đồng bằng rộng lớn: Tu ran, Lưỡng hà, Ấn hăng, Tây Xibia, Hoa bắc, Hoa trung.</p> <p>- <i>Theo em, địa hình châu Á có những đặc điểm gì nổi bật</i></p>

	<p><i>so với các châu lục khác mà các em đã học (diện tích, độ cao của từng dạng địa hình)</i></p> <ul style="list-style-type: none"> - Châu Á có những khoáng sản chủ yếu nào? - Khu vực nào tập trung nhiều dầu mỏ và khí đốt nhất? - Em có nhận xét gì về khoáng sản ở châu Á? <p>PHẦN KIẾN THỨC TRỌNG TÂM EM CẦN NẮM (GHI VÀO VỞ)</p> <p>a. Đặc điểm địa hình</p> <ul style="list-style-type: none"> • Châu Á có nhiều hệ thống núi, sơn nguyên đồ sộ và nhiều đồng bằng rộng bậc nhất thế giới. • Các dãy núi chạy theo hai hướng chính là Đông – Tây và gần Đông – Tây, Bắc – Nam và gần Bắc – Nam làm cho địa hình bị chia cắt rất phức tạp. • Các dãy núi và sơn nguyên cao tập trung chủ yếu ở vùng trung tâm. Trên các núi cao có băng hà phủ quanh năm <p>b. Đặc điểm khoáng sản</p> <ul style="list-style-type: none"> • Phong phú, có trữ lượng lớn. • Quan trọng nhất là: dầu mỏ, khí đốt, than, sắt, crôm, kim loại màu.
<p>Hoạt động 2: <i>Kiểm tra, đánh giá quá trình tự học.</i></p>	<p>Câu 1: Dựa vào hình 1.1 em hãy cho biết:</p> <ul style="list-style-type: none"> • Châu Á tiếp giáp với các đại dương và các châu lục nào?

1. Em hãy ghi chép lại các câu hỏi thắc mắc, các trở ngại của học sinh khi thực hiện các nhiệm vụ học tập.

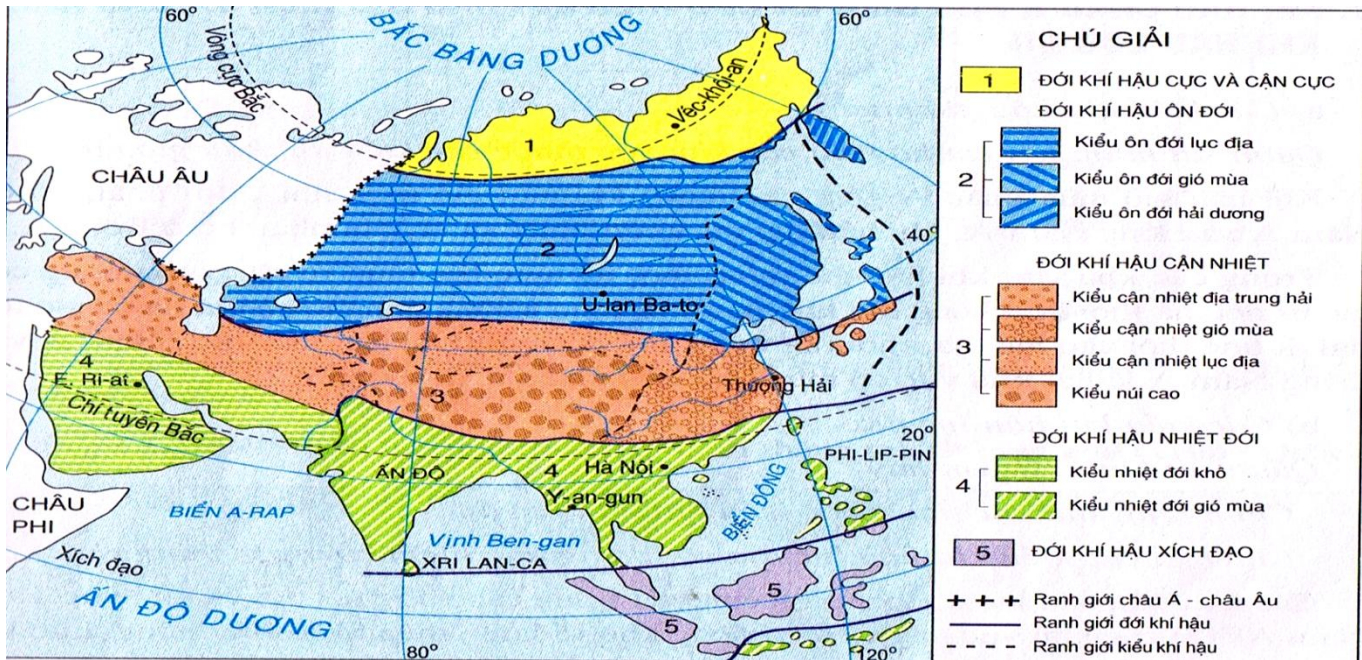
Trường THCS Vĩnh Lộc A

Lớp: 8/8

Họ tên học sinh.....

Môn học	Nội dung học tập	Câu hỏi của học sinh
Địa	Mục 1: Vị trí địa lí và kích thước của châu Lục.	1.
	Mục 2 : Đặc điểm địa hình và khoáng sản	2.....

Bài 2: KHÍ HẬU CHÂU Á



NỘI DUNG	GHI CHÚ
Hoạt động 1: Đọc thông tin sgk bài 1 và thực hiện các yêu	1: Khí hậu châu Á phân hóa rất đa dạng HD1: Tìm hiểu về khí hậu châu Á:

câu.

HS: Tìm hiểu thông tin sgk:

- Dựa vào hình 2.1 em hãy đọc tên các đới khí hậu từ vùng cực Bắc đến vùng xích đạo dọc theo kinh tuyến 80°Đ?

- Giải thích tại sao khí hậu châu Á lại chia nhiều đới như vậy?

- Dựa vào H2.1, em hãy kể tên các kiểu khí hậu trong từng đới khí hậu ?

- Em hãy giải thích vì sao khí hậu châu Á lại có sự phân hóa thành nhiều kiểu?

***Phần ghi bài vào tập:**

1. Khí hậu Châu Á phân hoá đa dạng

a. Phân hóa thành nhiều đới :

- Phân hóa thành 5 đới khí hậu: Cực và cận cực, ôn đới, cận nhiệt đới, nhiệt đới, xích đạo.

=> Do lãnh thổ châu lục trải dài từ vùng cực Bắc đến vùng xích đạo.

b. Phân hóa thành nhiều kiểu:

- Đới khí hậu cận nhiệt chia làm nhiều kiểu nhất.

=> Do lãnh thổ châu lục rộng lớn và địa hình chia cắt phức tạp.

HD2: Tìm hiểu các kiểu khí hậu phổ biến của châu Á:

HS: Tìm hiểu thông tin sgk

- Quan sát hình 2.1 em hãy chỉ ra các khu vực thuộc các kiểu khí hậu gió mùa?

- Nêu đặc điểm khí hậu gió mùa của các khu vực trên: Nam Á, Đông Nam Á, Đông Á?

- Liên hệ: VN nằm trong đới khí hậu nào? Thuộc kiểu khí hậu nào?

- Dựa vào hình 2.1 xác định những khu vực thuộc kiểu khí hậu lục địa?

- Nêu đặc điểm khí hậu lục địa ở vùng nội địa, Tây Nam Á?

***Phần ghi bài vào tập:**

2. Khí hậu châu Á phổ biến là các kiểu khí hậu gió mùa và các kiểu khí hậu lục địa

a. Kiểu khí hậu gió mùa:

- Phân bố ở khu vực Đông Á, ĐNÁ, Nam Á.

- Đặc điểm: Một năm có 2 mùa rõ rệt: Mùa Đông lạnh, khô. Mùa Hạ nóng, ẩm và mưa nhiều.

b. Kiểu khí hậu lục địa:

	<ul style="list-style-type: none"> - Phân bố ở vùng nội địa, Tây Nam Á. - Đặc điểm: Khô khan, khắc nghiệt: Mùa Đông lạnh, .khô. Mùa Hạ nóng, khô, lượng mưa TB từ 200-500 mm/ năm <p>=> Sự khác nhau giữa 2 kiểu khí hậu này là do châu Á có kích thước rộng lớn, địa hình chia cắt phức tạp, núi và cao nguyên đồ sộ ngăn ảnh hưởng của biển xâm nhập sâu vào nội địa.</p>
Hoạt động 2: Kiểm tra, đánh giá quá trình tự học.	<ol style="list-style-type: none"> 1. Làm bài tập 1 SGK. 2. Nêu các đặc điểm chung của khí hậu châu Á?

*** Nếu em có thắc mắc gì ghi chép lại các câu hỏi thắc mắc, các trở ngại của em khi thực hiện các nhiệm vụ học tập nhé.**

Trường:

Lớp:

Họ tên học sinh:

Môn học	Nội dung học tập	Câu hỏi của học sinh
Địa	Bài.... Mục I: Phần II:	1. 2. 3.

CHÚC EM HỌC TỐT